

POVODÍ LABE, státní podnik

ZÁMĚR SLUŽBY

Ostašovský potok, Ostašov, kácení hav. stromů,
ř.km 4,500 - 4,650



Zpracoval:	Hlubuček Vojtěch dne: 9.6.2023	technická skupina závodu Jablonec nad Nisou
Schválil:	Ing. Bohumil Pleskač dne:	ředitel závodu Jablonec nad Nisou
Schváleno Dokumentační komisi:	dne: 12.6.2023 číslo zápisu: 6/2023	tajemník dokumentační komise

1. Identifikační údaje o plánovaném záměru

Název záměru: Ostašovský potok, Ostašov, kácení hav. stromů, ř.km 4,500 - 4,650
Vodní tok (IDVT), ř.km: Ostašovský potok (10102217)
Místo stavby (katastrální území): Horní Suchá u Liberce (690317)
Obec s rozšířenou působností: Liberec
Číslo hydrologického pořadí: 2-04-07-0210
Účel záměru: údržba břehové vegetace vodního toku
Číslo DHM:
Identifikátor ISyPO: 400078714
Investor: Povodí Labe, státní podnik, Víta Nejedlého 951, 500 03 Hradec Králové
Provozovatel: Povodí Labe, státní podnik, závod Jablonec n/N
Provozní středisko Liberec, Blahoslavova 505, 460 01 Liberec

2. Časový plán realizace

	zahájení	dokončení
Vypracování a schválení záměru	6/2023	6/2023
Výběr zhotovitele akce		
Realizace akce	10/2023	12/2023

3. Popis současného stavu

Předložený záměr řeší údržbu břehového porostu vodního toku Ostašovského potoka v intravilánu části města Liberec.

Navržená opatření vychází z návrhu pracovníků PS Liberec na odstranění dřevin různých druhů a zapojeného porostu z průtočného profilu koryta toku. Posuzované dřeviny se v rámci řešeného území nachází na jednom souvislém úseku toku.

Záměr byl zpracován na základě nutnosti realizace cyklické údržby koryta vodního toku – stav a množství vegetace byly hodnoceny na prohlídce lokality. Dalším důvodem je bezpečnost – koruny zasahují nad místní komunikaci a přilehlé pozemky.

Navržená opatření vyplývají z hodnocení stromů pracovníky PS Liberec a z doporučení orgánu životního prostředí (při místním šetření). Návrh byl předložen z důvodu plnění povinností správce vodních toků při péči o břehové porosty v intravilánu a extravilánu měst a obcí.

Charakterem je lokalita obtížně přístupná, zástavba rodinných domů, kůlny, přístavky a oplocení zasahuje až ke korytu vodního toku.

Realizace navržených opatření přispěje k bezpečnému pohybu veřejnosti na komunikaci podél koryta Ostašovského potoka, zajištění bezpečnosti a majetku na pozemcích přilehlých ke korytu a také vytvoří prostor pro zkvalitnění a generační obměnu břehových porostů.

4. Výchozí podklady

- Pochůzka na místě a pořízená fotodokumentace.
- Realizace probírky byla projednána s Magistrátem města Liberec, odborem životního prostředí, který vydal rozhodnutí o zásahu do VKP číslo jednací MML 249496/22 ze dne 24.11.2022. Rozhodnutí je součástí přílohové části záměru.

5. Návrh technického řešení

Akce: **Ostašovský potok, Ostašov, kácení hav. stromů, ř.km 4,500 - 4,650** je akcí navrženou pro externího zhotovitele za účelem údržby břehového porostu.

Současný stav: V souladu s návrhem PS Liberec a doporučením příslušného orgánu ochrany životního prostředí byly vybrány problematické stromy s různými druhy a stupni poškození, nekrózy a stabilizačními obtížemi kmene – jedná se o stromy povolené k zásahu příslušným orgánem ochrany přírody (viz. přílohy). Jedná se především o nevhodně větvené, odumírající, s obnaženým kořenovým systémem, nakloněné a infikované. U řešených stromů je z těchto důvodů doporučeno kácení.

Doporučené řešení: V rámci záměru je navrženo kácení břehového porostu podél koryta vodního toku Ostašovského potoka.

Celkem 11ks vzrostlých stromů (11 kmenů) bude pokáceno. Všechny stromy určené k zásahu jsou označeny na kmeni reflexní oranžovou barvou. Na levém břehu – obvod 145 cm, 155 cm, 150 cm, 190 cm, 168 cm, 181 cm, 171 cm, 181 cm, 143 cm. Na pravém břehu – obvod 131 cm, 149 cm.

Z bezpečnostních důvodů bude prostor kácení nebo řezů v místě přístupném veřejnosti označen informačními tabulemi a ohrazen výstražnou páskou – zajistí zhotovitel. Pomocí výstražné pásky budou vytrasovány bezpečné koridory pro pěší kolem prostoru prováděných prací – zajistí zhotovitel. V případě potřeby bude provoz na cestě řízen pracovníky – zajistí zhotovitel. Na místní komunikaci bude osazeno dočasné dopravní značení a omezen provoz. Povolení omezení provozu bude projednáno s Dopravním inspektorátem Policie České republiky a odborem dopravního a silničního provozu Magistrátu města Liberec. Potřebná povolení zajistí zhotovitel na základě použité technologie kácení a vlastních potřeb zhotovitele na zajištění bezpečnosti při provádění prací.

Kácení bude provedeno dle prostorových možností daných charakterem lokality. Stromy nakloněné nad místní komunikaci nebo přilehlé nemovitosti a pozemky budou odstraněny postupným kácením se shozem větví v případě volné dopadové plochy nebo spouštěním v případě překážky v místě dopadové plochy. Stromy z pravého břehu (2ks) musí být přetaženy přes vodní tok.

Dřevní hmota z kmenů a větví průměru nad 70 mm bude zpracována do klád – u směrového kácení zadavatel požaduje délky kmenů vzrostlých stromů 4m s nadměrkem (2%, maximálně však 10 cm), v případě větví, výřezů menších stromů a nutnosti postupného kácení budou v délkách 2m, mimořádně přípustné jsou délky 3m (u dřevin odstraněných metodou postupného kácení budou tyto délky dodrženy, když to bude možné s ohledem na charakter kácení). Následně bude dřevní hmota naložena, převezena a dočasně uložena na pozemku Povodí Labe, státní podnik, p.p.č. 3326/10 k.ú. Liberec. Na tomto odvozovém místě bude využitelná dřevní hmota srovnána do prostorových metrů, změřena a protokolárně předána zástupci zadavatele.

Dřevní hmota do průměru 70 mm bude průběžně likvidována na pozemku Povodí Labe, státní podnik, p.p.č. 441 k.ú. Horní Suchá u Liberce, zde bude nadrcena a drť bude rozhrnuta v terénu. Pařezy po odstraněných stromech budou maximálně zkráceny.

Po dokončení prací budou využívané plochy uklizeny po přesunu dřevní hmoty a drcení větví, terén bude urovňován po jezdě techniky.

Přístupy k dotčeným dřevinám jsou možné z obecních komunikací v majetku města Liberec, dále po pozemcích podél vodního toku v majetku města Liberec a pozemku

vodního toku v majetku Povodí Labe, státní podnik, příp. soukromých, veřejně přístupných příbřežních pozemků.

Dle podmínek rozhodnutí orgánu ochrany přírody a krajiny je realizace záměru vhodná v období vegetačního klidu, tzn. v období říjen – březen, v každém případě je nutné dodržet termín 1. října – 31. března.

6. „Odůvodnění účelnosti veřejné zakázky“ v souladu s § 156 zákona č.137/2006 Sb. o veřejných zakázkách, ve znění pozdějších předpisů a ust. § 2 vyhlášky č. 232/2012 Sb.

Popis potřeb, které mají být splněním veřejné zakázky naplněny.

Zajištění bezpečnosti osob na cestě podél koryta Ostašovského potoka a majetku v blízkosti břehových porostů vodního díla.

Popis předmětu veřejné zakázky.

Odstranění problematického břehového porostu kolem koryta Ostašovského potoka na základě doporučení dendrologického posudku.

Popis vzájemného vztahu předmětu veřejné zakázky a potřeb objednatele.

Realizací záměru bude naplněna povinnost správce toku dle § 47 odst. 2 písm. b) zákona č.254/2001 Sb. o vodách a o změně některých zákonů (vodní zákon), která mimo jiné zahrnuje péči o břehové porosty vodních toků.

Rizika nerealizace veřejné zakázky, snížení kvality plnění, vynaložení dalších finančních nákladů

Riziky souvisejícími s realizací předmětu VZ může být riziko nerealizace předmětu VZ (v SOD řešeno způsobem fakturace), riziko prodlení s realizací předmětu VZ (v SOD řešeno sankcí za prodlení), rizikem může být i případný výskyt povodňové situace v průběhu realizace, který může mít vliv na termíny dokončení předmětu VZ.

Předpokládaný termín splnění veřejné zakázky.

Dle finančních možností Povodí Labe, státní podnik, s předpokladem realizace v r. 2023.

Popis variant naplnění potřeb a zdůvodnění zvolené alternativy veřejné zakázky

Realizace záměru četou provozní údržby objednatele. Práce nelze provádět vlastními silami objednatele vzhledem k nutné kvalifikaci pro stromolezecké práce.

Popis, do jaké míry ovlivní veřejná zakázka plnění plánovaného cíle

Realizací záměru bude dosaženo zkvalitnění stavu břehového porostu Ostašovského potoka.

7. Vyhodnocení efektivity a účelnosti požadované služby

Realizace záměru eliminuje riziko újm na zdraví, majetku a infrastruktuře zapříčiněné případným pádem havarijního stromu nebo větve. Probírka dále prospěje vitalitě břehových porostů a uvolní prostor pro jejich generační obměnu.

8. Doplňující informace

8.1. Dotčení inženýrských sítí

Během realizace nesmí dojít k jakémukoliv dotyku místních IS. Ve vybraných lokalitách se nachází podzemní a nadzemní vedení IS, zákresy známých sítí včetně

podmínek správců k realizaci v ochranném pásmu jsou uvedeny v přílohové části tohoto záměru služby.

Zhotovitel prací je povinen během realizace v ochranném pásmu IS plně respektovat podmínky správců sítí a v dostatečném předstihu si zajistit případné další související práce (vytyčení, odpojení, přeložku, apod.).

8.2. Zvláštní požadavky na řešení záměru

Vzhledem ke specializovaným pracem vyžadující lezeckou kvalifikaci je nutno realizaci pověřit odborně způsobilý subjekt.

8.3. Požadavky na zajištění budoucího provozu

Břehové porosty budou nadále podrobeny běžné údržbě správce vodního toku.

8.4. Rozhodující projektové parametry ve tvaru

<i>název parametru</i>	<i>měrná jednotka</i>	<i>hodnota parametru</i>
kácení postupné se snášením větví	ks	6
kácení postupné bez snášení větví	ks	5

9. Vliv stavby na životní prostředí

Realizace záměru nebude mít kromě dočasného hluku z prováděných prací negativní vliv na životní prostředí za dodržování následujících opatření. Zhotovitel zajistí ochranu vod před jejich znehodnocením ropnými deriváty, chemikáliemi, tuky, atd. Všechno nářadí, stroje a mechanismy musí být v řádném technickém stavu, prosté úkapů olejů a pohonných hmot.

Zhotovitel je povinen během prací zajišťovat pořádek na pracovišti a neznečišťovat veřejná prostranství, nezatěžovat jej nadměrným hlukem a v co největší míře šetřit stávající zeleň. Zhotovitel bude důsledně dodržovat použití vymezených ploch a po ukončení všech prací je předá jejich majitelům. Po ukončení stavby je zhotovitel povinen provést úklid všech ploch, které pro realizaci záměru používal a uvést je do původního stavu.

Biomateriál (štěpka) bude zpracován dle popisu v odstavci č.5.

Vzhledem k lokalitě a charakteru prací může být vedení veřejných IS dotčeno, vyjádření k existenci IS je doloženo v přílohové části záměru.

Vlastní realizace nevyžaduje napojení na IS.

Deponie materiálu pro řešený úsek bude zřízena na pozemku v majetku státu s právem hospodařit pro Povodí Labe, státní podnik, p.p.č. 3326/10 k.ú. Liberec.

Zařízení staveniště nebude vzhledem k charakteru prací potřeba.

Stavba se nenachází na území chráněném z pohledu ochrany přírody a krajiny.

Akce se nachází na území vodního útvaru LNO_0150 – Lužická Nisa od toku Černá Nisa po Oldřichovský potok. Lze předpokládat, že realizací akce dle tohoto záměru nedojde ke zhoršení dotčeného vodního útvaru a že současně nebude znemožněno dosažení jeho dobrého stavu.

Lokalizací se záměr nedotýká žádné akce obsažené v plánu PDP.

10. Majetkoprávní vztahy doložené snímkem pozemkové mapy a výpisem z katastru nemovitostí

Břehový porost se nachází na pozemcích vodního toku Ostašovského potoka v majetku státu, kde vlastnická práva vykonává Povodí Labe, státní podnik.

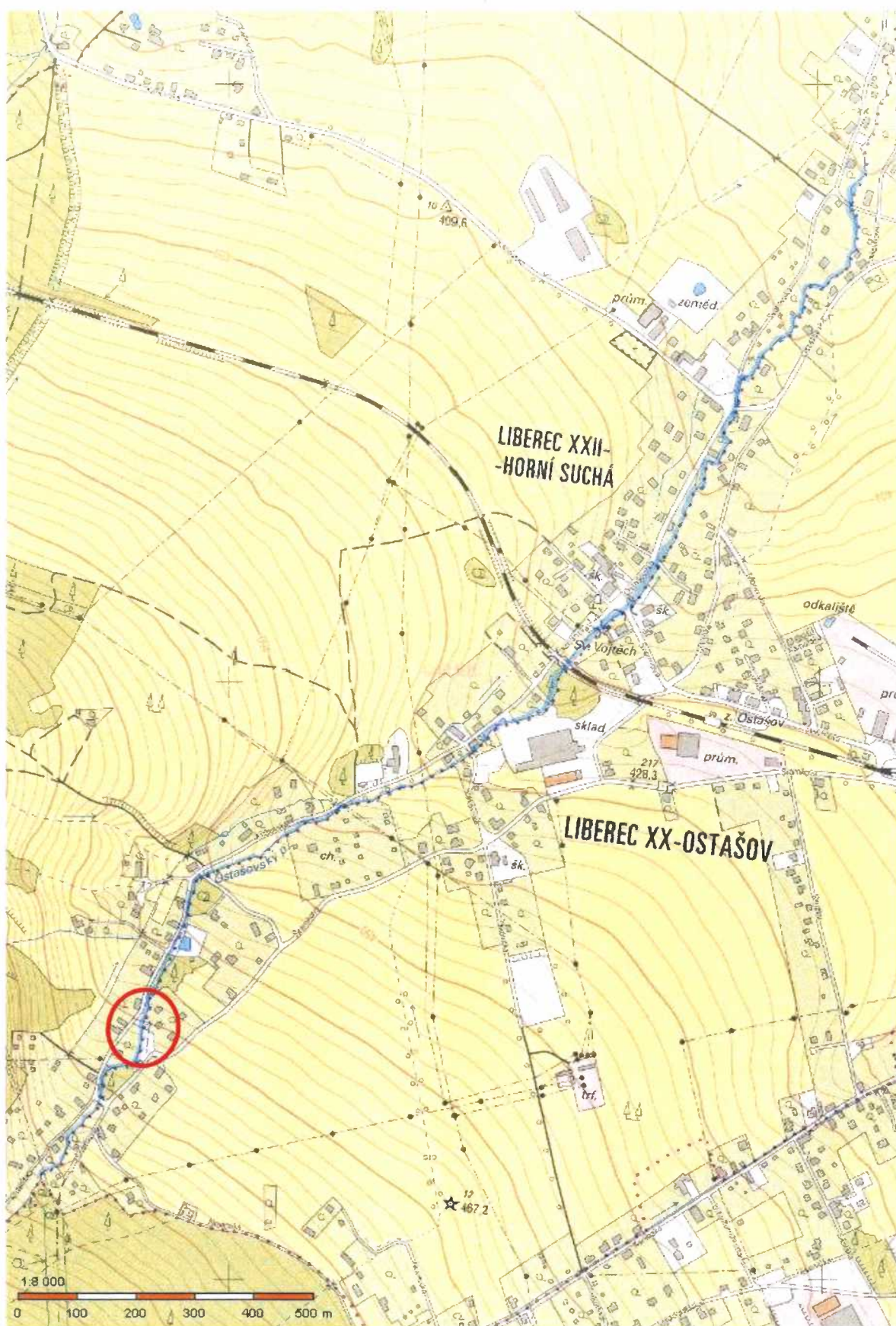
Realizace

<i>p.č.</i>	<i>LV</i>	<i>výměra [m²]</i>	<i>druh pozemku</i>	<i>vlastník</i>
<i>k.ú. Horní Suchá u Liberce [682489]</i>				
441	81	12022	vodní plocha	Česká republika, zast. Povodí Labe, státní podnik Víta Nejedlého 951, Hradec Králové

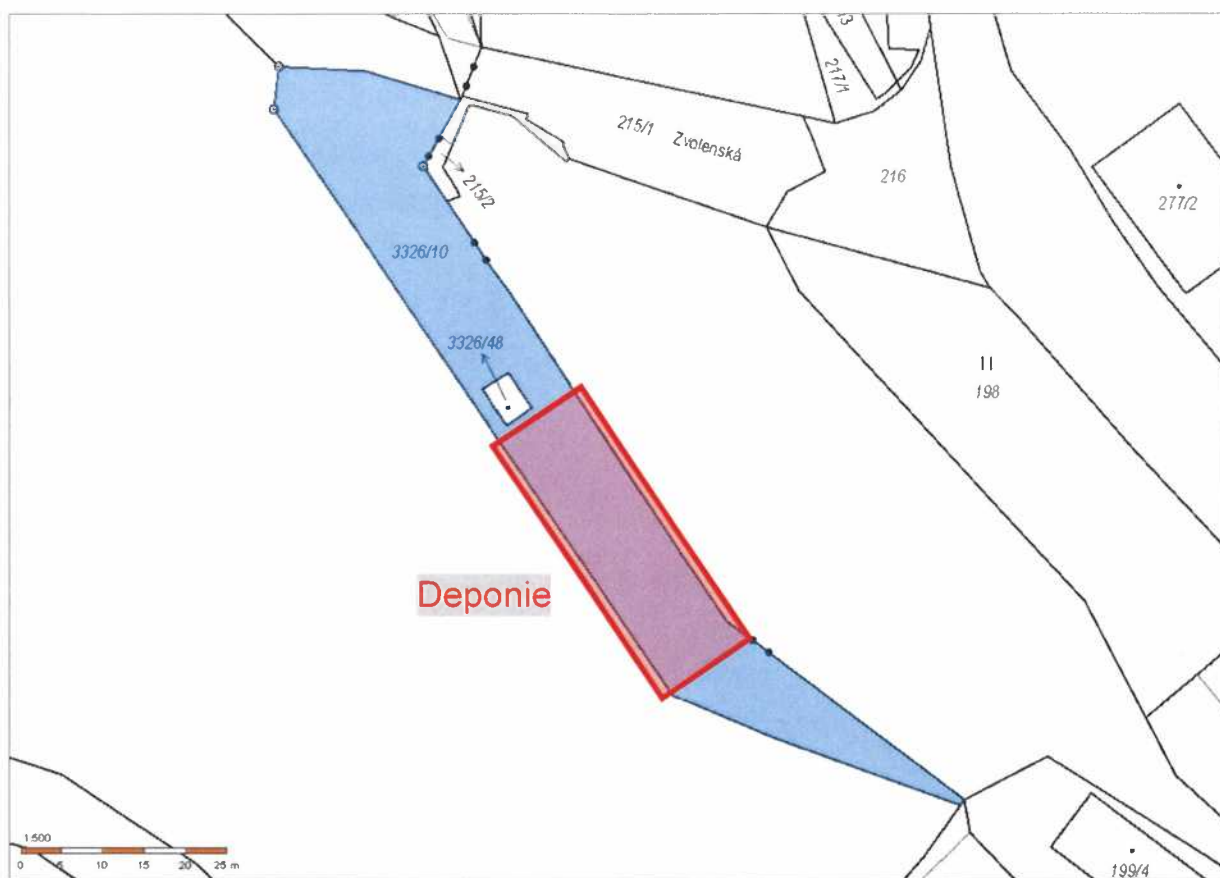
Deponie

<i>p.č.</i>	<i>LV</i>	<i>výměra [m²]</i>	<i>druh pozemku</i>	<i>vlastník</i>
<i>k.ú. Liberec [682039]</i>				
3326/10	81	1196	ostatní plocha	Česká republika, zast. Povodí Labe, státní podnik Víta Nejedlého 951, Hradec Králové

k.ú. Horní Suchá u Liberce, p.p.č. 441 – realizace akce



k.ú. Liberec, p.p.č. 3326/10 – deponie (VD Harcov)



11. Předpokládaný finanční náklad stavby

Předpokládaný náklad na realizaci akce v době zpracování záměru je 179.061 Kč (bez DPH). Závažný a kvalifikovaný propočet nákladů na realizaci záměru byl určen na základě výkazu výměr, který je součástí přílohové části záměru.

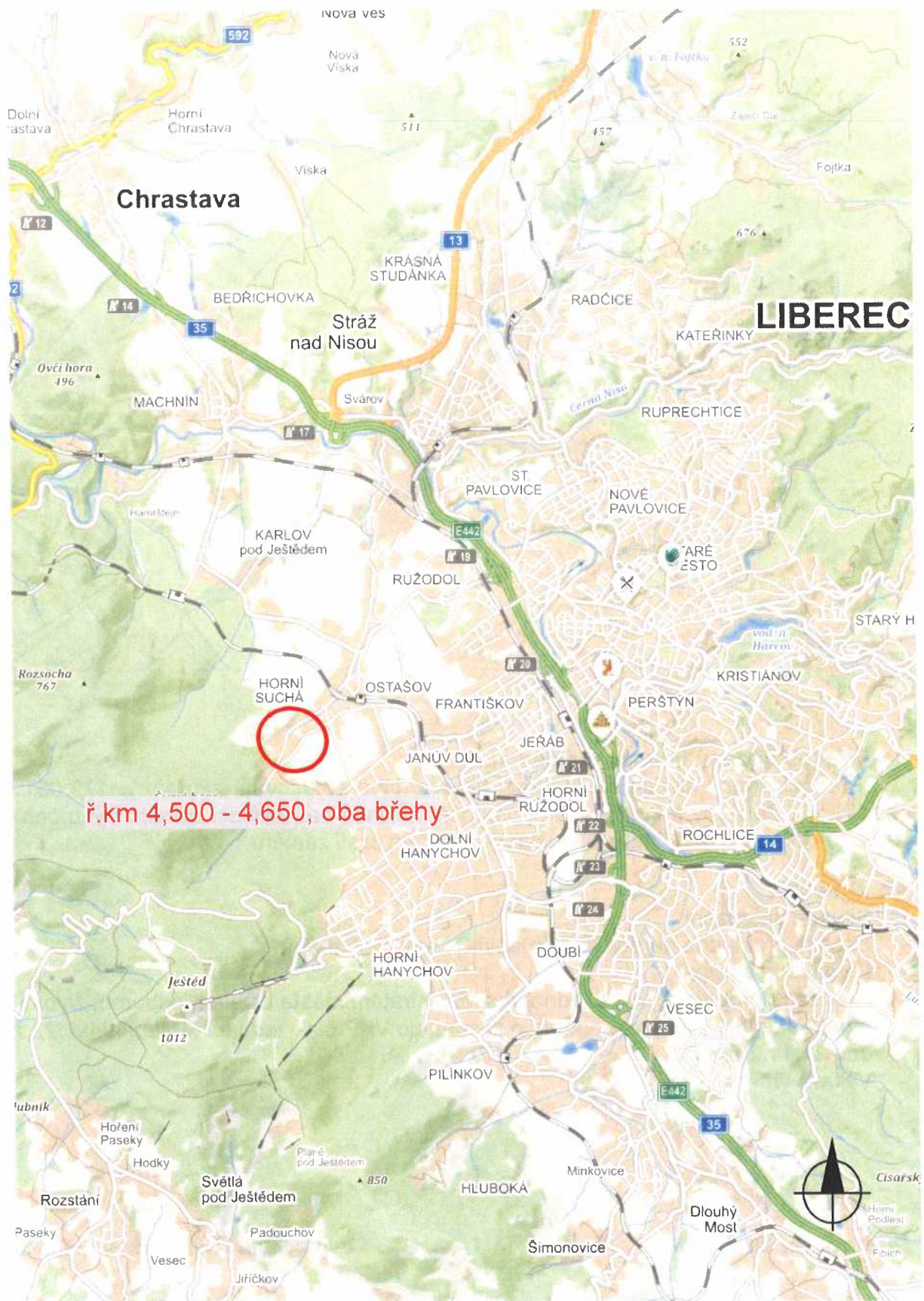
12. Přílohy

- Situace orientační
- Situace přehledná na podkladě mapy KN a ortofotomapy
- Fotodokumentace
- Realizace probírky byla projednána s Magistrátem města Liberec, odborem životního prostředí, který vydal rozhodnutí o zásahu do VKP číslo jednací MML 249496/22 ze dne 24.11.2022.
- Výkaz výměr

Dne: 9.6.2023


Vypracoval: Hlubuček Vojtěch

Situace orientační





Fotodokumentace









MAGISTRÁT MĚSTA LIBEREC

Odbor životního prostředí

nám. Dr. E. Beneše 1/1, 460 59 Liberec

Obdrží dle rozdělovníku

Váš dopis značky / ze dne
PLa/2022/045782

Naše značka
CJ MML 249496/22
SZ CJ MML 211323/22
Počet listů 2

Vyřizuje / telefon
Ing. Parmová/485 244 884

Liberec
24.11.2022

Počet příloh 0 Počet listů, sv. příloh 0

ROZHODNUTÍ

Magistrát města Liberec - odbor životního prostředí (dále jen „MML-OŽP“) jako orgán ochrany přírody a krajiny dle ustanovení § 75 odst. 1 písm. a) a c) zákona č. 114/1992 Sb., o ochraně přírody a krajiny, ve znění pozdějších předpisů (dále jen „zákon“), příslušný dle ustanovení § 76 odst. 1 písm. a) § 77 odst. 1 písm. a) zákona, rozhodl takto:

Výroková část:

1. MML-OŽP podle ustanovení § 4 odst. 2 zákona

s o u h l a s í

se zásahem do významného krajinného prvku (dále jen „VKP“) **Ostašovský potok v ř. km 4,5 – 4,6 spočívající v kácení 14 ks jasanů ztepilých** o obvodech kmenů 145 cm, 155 cm, 150 cm, 190 cm, 168 cm, 181 cm, 171 cm, 181 cm, 174 cm, 126 cm, 208 cm, 131 cm, 149 cm, 143 cm ve výšce 130 cm nad zemí, které rostou na pozemku p. č. 441 v k. ú. Horní Suchá u Liberce, **a výsadbě 7 ks listnatých stromů.**

2. MML-OŽP dle ustanovení § 8 odst. 1 zákona

p o v o l u j e

právníké osobě Povodí Labe, státní podnik (IČ 708 90 005), se sídlem Víta Nejedlého 951, 500 03 Hradec Králové (dále jen „žadatel“), pokácení **14 ks jasanů ztepilých** o obvodech kmenů 145 cm, 155 cm, 150 cm, 190 cm, 168 cm, 181 cm, 171 cm, 181 cm, 174 cm, 126 cm, 208 cm, 131 cm, 149 cm, 143 cm ve výšce 130 cm nad zemí, které rostou na pozemku p. č. 441 v k. ú. Horní Suchá u Liberce.

3. MML – OŽP dle ustanovení § 9 odst. 1 zákona

u k l á d á

žadateli povinnost náhradní výsadby ke kompenzaci ekologické újmy vzniklé kácením povolených dřevin. Náhradní výsadba **7 ks listnatých stromů dle výběru žadatele** bude realizována na pozemek p. č. 441 v k. ú. Horní Suchá u Liberce do úseku ř. km 4,5 – 4,6 Ostašovského potoka.

Souhlas a povolení je vydáno za podmíněk:

- a) Kácení dřevin může být provedeno v období vegetačního klidu, tj. **do 31. 3. 2023 nebo od 1. 10. 2023 do 31. 3. 2024.**
- b) Při kácení musí být brán ohled na vzrostlé dřeviny nacházející se v blízkosti kácených dřevin tak, aby nedošlo k jejich poškození.
- c) Výsadba dřevin bude realizována **do 30. 11. 2024.**
- d) K výsadbě budou použity **kvalitní výpěstky domácích druhů dřevin vhodných na dané stanoviště.** Listnaté stromy musí mít minimální obvod kmínku 14 cm ve výšce 100 cm nad kořenovým krčkem. Náhradní výsadba bude provedena dle Arboristických standardů – Výsadba stromů – SPPK A02 001:2013 zpracovaných Agenturou ochrany přírody a krajiny.
- e) O náhradní výsadbu je žadatel povinen pečovat dle pěstitelsko-sadovnických zásad po dobu 5 let.

Odůvodnění rozhodnutí:

MML-OŽP obdržel od právnické osoby Povodí Labe, státní podnik (IČ 708 90 005), se sídlem Vítá Nejedlého 951, 500 03 Hradec Králové (dále jen „žadatel“) dne 5. 10. 2022 žádost o povolení zásahu do VKP (vodní tok) dle § 4 odst. 2 zákona a současně žádost o povolení kácení dřevin rostoucích mimo les dle § 8 zákona. Dnem podání žádosti bylo zahájeno správní řízení ve věci. Pozemek, na kterém dřeviny rostou, vlastní Česká republika a žadatel má právo s jejím majetkem hospodařit.

Písemností CJ MML 236242/22 ze dne 7. 11. 2022 bylo účastníkům řízení oznámeno zahájení správního řízení ve věci. Současně bylo vyrozuměno občanské sdružení Český rybářský svaz, které neprojevovalo zájem zúčastnit se řízení.

Předmětem žádosti je kácení celkem 14 ks jasanů ztepilých. Jako důvod bylo v žádosti uvedeno: „*Jedná se o pokácení celkem 14 ks jasanů – všechny jsou napadeny chalcírou. Stromy se nachází v ř. km 4,5 – 4,6 Ostašovského potoka.*“ Za účasti zástupců žadatele z Provozního střediska Liberec byla provedena prohlídka úseku a dřevin určených ke kácení.

Řešený úsek Ostašovského potoka je situován na západním okraji města Liberec. Tato část potoka protéká místní částí Ostašov, která má vesnický charakter a leží na úpatí zalesněného Ještědského hřebene. Potok protéká zastavěným územím souběžně s ulicí Křižanskou. Potok je lokálním biokoridorem územního systému ekologické stability ÚSES 1471/A – vodní tok s doprovodnou zelení. Koryto není v řešeném úseku opevněné a je zahloubené v průměru asi o 1 m pod okolní terén. Na pravý břeh toku navazují zahrady rodinných domů a na levý úzký travnatý pás ohraničený ulicí Křižanskou.

Jasany určené ke kácení tvoří souvislou řadu na 100 m dlouhém úseku drobného vodního toku. Přibližně polovina úseku je zcela bez podrostu, nebo zde obrůstají pařezy po pokácených stromech novými výmladky, které jsou pravidelně odstraňovány. Keřové patro a mladé odrůstající stromy zde chybí. Jasany jsou stejnověké a jejich stavba je podobná. Kmeny mají přímé a koruny jsou převážně úzké a ve vzájemném zápoji. Všechny jasany silně prosychají, více než 50%. Jasany ztepilé trpí houbovým onemocněním, tzv. nekózou jasanu.

Z dlouhodobé zkušenosti a znalosti dané lokality a celého Ostašovského potoka je orgánu ochrany přírody zřejmé, že od prvního projevu onemocnění se zdravotní stav jasanů velmi rychle zhoršuje a po několika letech stromy i celé porosty odumřou. Vzhledem k tomu, že v okolí jasanů je soustředěna bytová zástavba, je jejich kácení nutné z hlediska zajištění bezpečnosti v jejich dopadové vzdálenosti, kde mimo jiné vede ulice Křižanská.

Pokácením 14 ks stromů zanikne téměř na celém na 100 m dlouhém úseku drobného vodního toku doprovodný břehový porost, což znamená, že dojde k silnému negativnímu ovlivnění předmětného úseku VKP vodního toku s jeho doprovodným břehovým porostem a narušení jeho přirozené obnovy a stabilizační funkce. Z části zanikne i věková a druhová rozmanitost VKP, která je jedním ze základních předpokladů pro zachování přirozených mechanismů, které napomáhají k udržení jeho ekologické stability. Dojde k negativnímu ovlivnění dochovaného stavu přírodního prostředí. Neopomenutelnou skutečností je i VKP jako typický prvek krajiny včetně jeho estetického působení na okolní krajinu.

Jako kompenzační opatření je navržena výsadba nových stromů, která nejenom podpoří navazující břehový porost a stane se základem nového břehového porostu jako jednoho z ekologicko-stabilizačních pilířů VKP, ale podpoří i zachování typického vzhledu okolní krajiny.

Orgán ochrany přírody konstatuje, že pokud bude záměr realizován v rozsahu a za podmínek uvedených v tomto rozhodnutí, bude dopad na ekologicko-stabilizační funkci VKP vodního toku minimalizován. Orgán ochrany přírody souhlasí se zásahem do VKP dle ustanovení § 4 odst. 2 zákona.

Povolené jasanu, které onemocněly nekrotizací jasanu a jsou více jak z 50 % suché, mají jak výrazně sníženou fyziologickou vitalitu, tak silně narušenou biomechanickou stabilitu. Jejich estetická hodnota je již nízká. Z funkčního hlediska se jedná o břehový porost vodního toku v okrajové části města, který má již venkovský charakter. Povolené dřeviny jsou již provozně nebezpečné stromy, které mají v dopadové vzdálenosti obytné domy, zahrady a páteřní komunikaci celé lokality. Správní orgán vyhodnotil důvody žadatele jako závažné a dospěl k závěru, že tyto důvody převyšují funkční a estetickou hodnotu dřevin a jejich pokácení podle ustanovení § 8 odst. 1 zákona povolil.

Pokácením povolených dřevin vznikne ekologická újma. Orgán ochrany přírody žadateli povinnost náhradní výsadby dle ustanovení § 9 odst. 1 zákona k částečné kompenzaci ekologické újmy uložil v omezeném rozsahu, protože přibližně na polovinu předmětného úseku vodního toku zůstane zachováno dostatek vzrostlé zeleně.

K podmínkám rozhodnutí:

MML-OŽP v podmínce a) stanovil dobu kácení dřevin, které jsou součástí významného krajinného prvku – vodního toku, s ohledem na období vegetačního klidu dřevin, kdy dochází k jejich přirozenému útlumu fyziologických a ekologických funkcí, a s ohledem na § 5a odst. 1 zákona (je zakázáno usmrcovat volně žijící ptáky a poškozovat nebo ničit jejich hnízda, vyrušovat je během rozmnožování a odchovu mláďat).

Podmínka b) je stanovena z důvodu ochrany dřevin dle ustanovení § 7 odst. 1 zákona před poškozováním a ničením.

Podmínky c), d), e) vyplývají z ustanovení § 9 odst. 1 zákona, kdy orgán ochrany přírody může v rozhodnutí o povolení kácení dřevin uložit žadateli přiměřenou náhradní výsadbu ke kompenzaci ekologické újmy a současně může uložit následnou péči o dřeviny na dobu až pěti let.

Poučení o odvolání:

Proti tomuto rozhodnutí lze podat odvolání do patnácti dnů ode dne jeho doručení k odboru životního prostředí a zemědělství Krajského úřadu Libereckého kraje. Odvolání se podává u odboru životního prostředí Magistrátu města Liberec.

Za správnost: Ing. Eva Vacková

Ing. Jaroslav Rašín, v. r.
vedoucí odboru životního prostředí

Obdržel datovou zprávou:

1. Povodí Labe, s. p., IDDS: dbyt8g2
2. Spis

